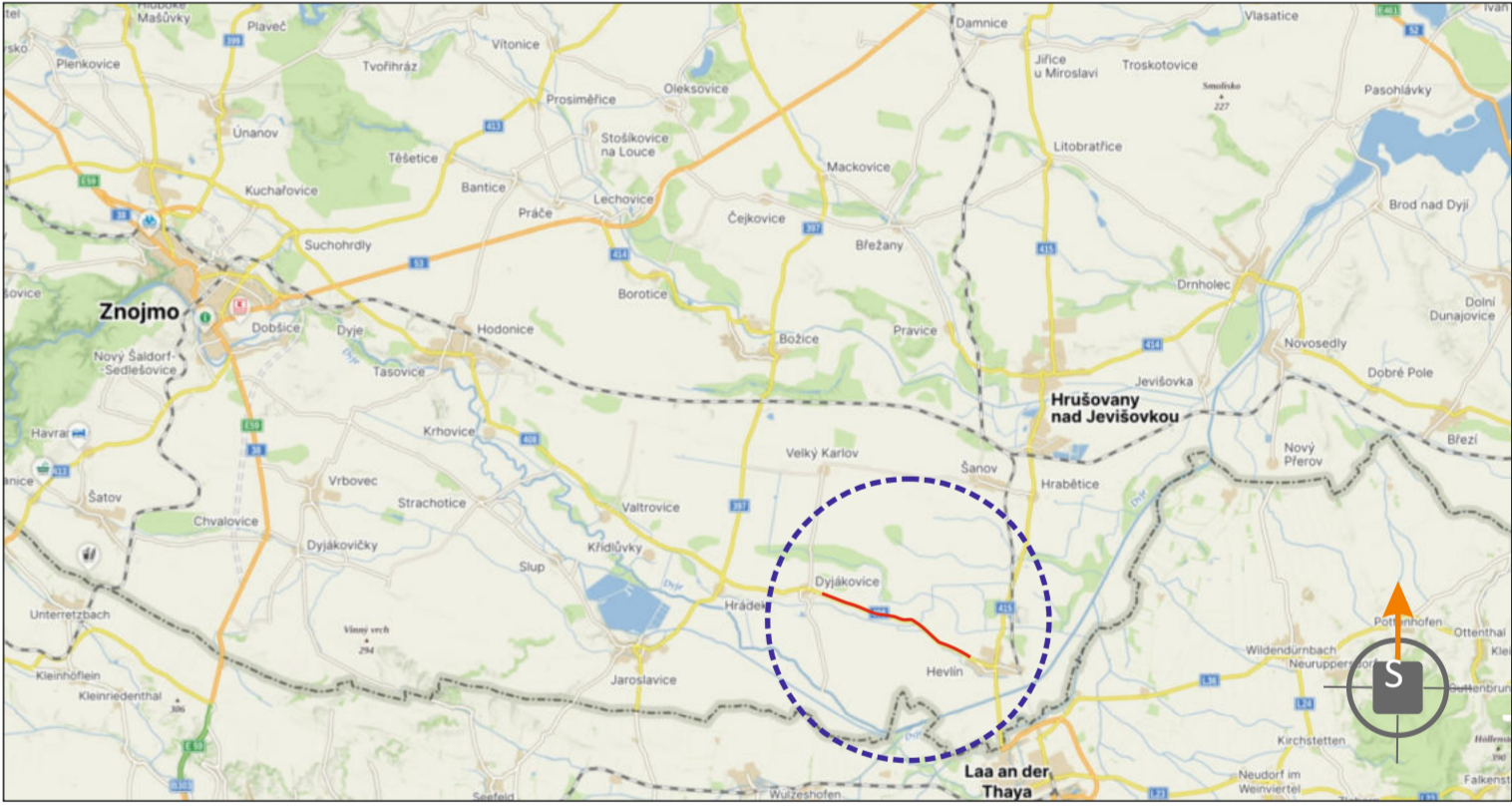
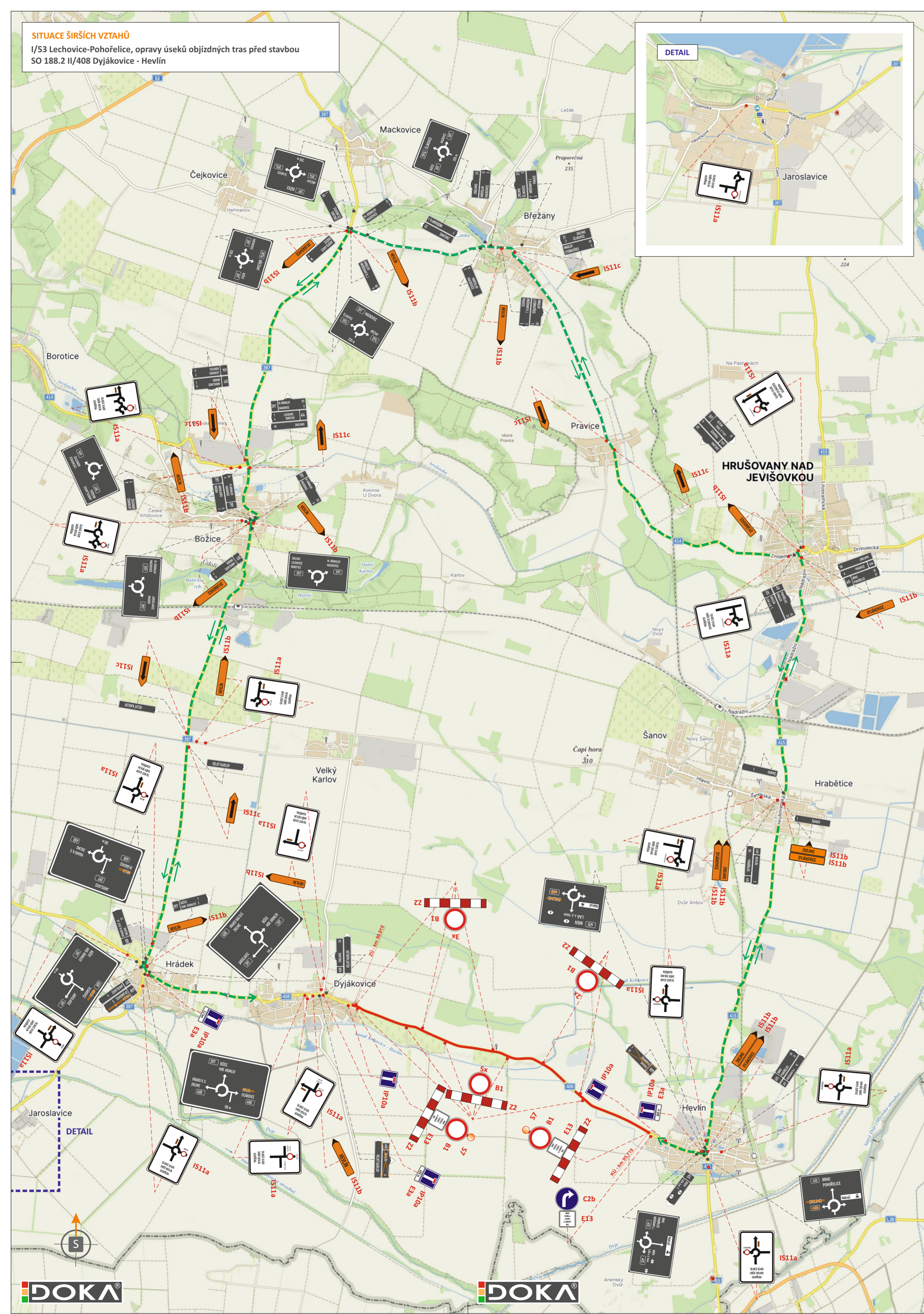


SITUACE ŠIRŠÍCH VZTAHŮ
 I/53 Lechovice-Pohořelice, opravy úseků objízdných tras před stavbou
 SO 188.2 II/408 Dyjákovice - Hevlín




LEGENDA:




-  - TRVALÉ SVISLÉ DOPRAVNÍ ZNAČENÍ
-  - DOČASNĚ ZNEPLATNĚNÉ TRVALÉ SVISLÉ DOPRAVNÍ ZNAČENÍ
-  IS11b - PŘECHODNÉ SVISLÉ DOPRAVNÍ ZNAČENÍ
 OSAZENO DLE TP 65 A 66
STANOVÍ MŮ ZNOJMO
-  - UZAVŘENÝ ÚSEK, DÉLKA 4809 m
 (km 90,910 - 95,719)
-  - OBOUSMĚRNÁ OBJÍZDNÁ TRASA
 DÉLKA 32 km



POTVRZENÍ PLATNOSTI DOKUMENTACE:
 POLICIE ČESKÉ REPUBLIKY - DOPRAVNÍ INSPEKTORÁT ZNOJMO:

DOKA  **JIŽ VÍCE NEŽ 40 LET PRO VÁS NA ZNAČKÁCH**

- Svislé dopravní značení
- Vodorovné dopravní značení
- Provizorní dopravní značení
- Projektování dopravního značení

ZODPOVĚDNÝ PROJEKTANT	Bc. Jakub LACH		DOKA	
VYPRACOVAL	Aličběta POPELKOVÁ		DOKA, s.r.o. Na návsí 11/5, Holásky, 620 00 Brno IČ: 63471752, DIČ: CZ63471752 e-mail: info@dokadz.cz www.dokadz.cz mob.: 603 881 908	
KRESLIL	Aličběta POPELKOVÁ			
KONTROLOVAL	Bc. Jakub LACH			
KRAJ: JIHOMORAVSKÝ	OKRES: ZNOJMO	KÚ/DYJÁKOVICE, HEVLÍN	DATUM	
I/53 Lechovice-Pohořelice, opravy úseků objízdných tras před stavbou SO 188.2 II/408 Dyjákovice - Hevlín			01/2025	
			FORMÁT	6x A4
SITUACE PŘECHODNÉHO DOPRAVNÍHO ZNAČENÍ			MĚŘÍTKO	-----
			ÚČEL	RDS
			ARCHIVNÍ ČÍS.	2024201
			ČÍS. SOUPRAVY	ČÍS. PŘÍLOHY