

DEN PEVNOSTNÍCH MUZEÍ

JIŽNÍ MORAVY

7.- 8. 6. 2025



1 Minimuzeum Vratěnin



2 Pevnostní muzeum Vranov



3 Lehké opevnění VEČ 357 v Podmolí



4 Pěchotní srub MJ - S 3 „Zahrada“



5 Pěchotní srub MJ - S 4 „Zatáčka“ Chvalovice + minimuzeum



6 Řopík Mezicestí u Chvalovic



7. LO vz. 36 Vrbovec



8 Minimuzeum československého opevnění 1935-1938 u Moravského Krumlova




9 Bunkr Úžlabina



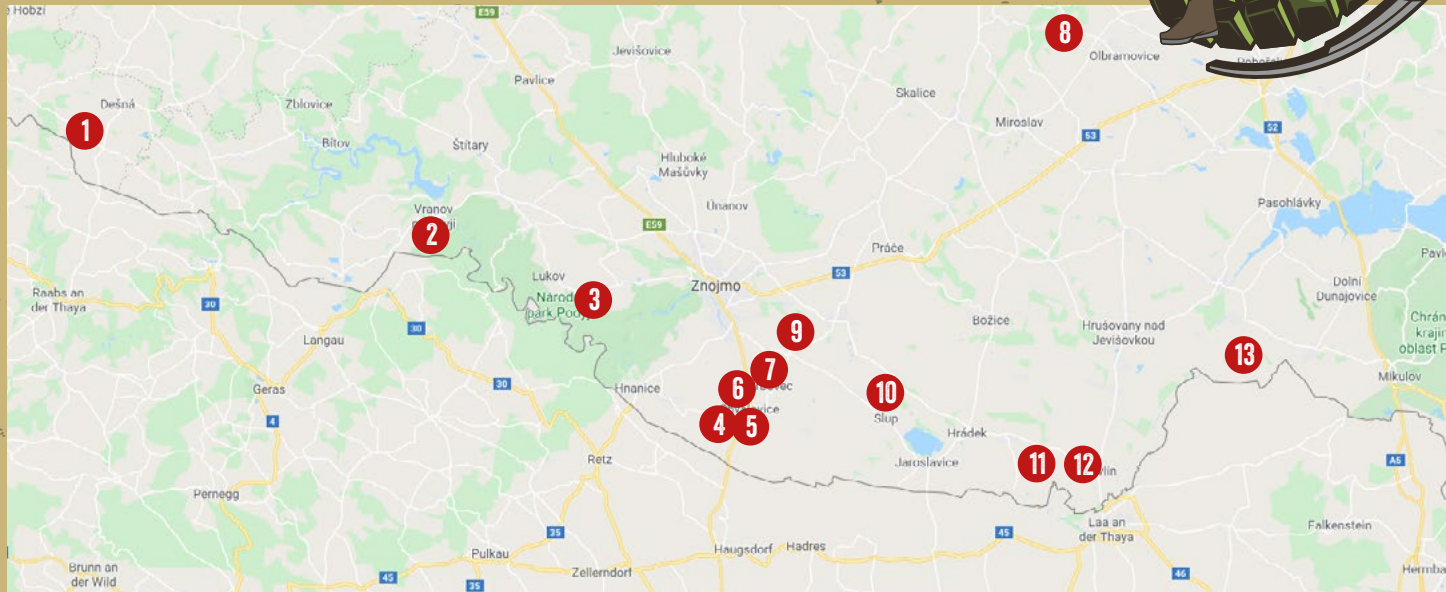
10 Muzeum československého opevnění 1938 ve Slupi u Znojma



11 Pěchotní srub MJ - S 15 „Závora“




12 Lehký objekt vz. 37 č.45 s ochranným přístavkem



SPOLEČNÁ AKCE PROVOZOVATELŮ PEVNOSTNÍCH MUZEÍ NA JIŽNÍ MORAVĚ

13 zpřístupněných pevnostních objektů

- doprovodný program na mnoha objektech -



13 Muzeum čs. opevnění U Starého lomu Novosedly



1

Minimuseum Vratěnin**1. MINIMUZEUM VRATĚNÍN**

ŘOPík, atypický objekt z r.1937, vz.37 A-120N, při výstavbě byl první kus v úseku Slavonice-I. Bunkr ukazuje obě etapy svojí historie. Exteriér je opraven do stavu z r. 1937, první vnitřní část je z období reaktivace v letech 1962-1990, druhá část se upravuje do stavu z roku 1937. Bunkr stojí u polní zpevněné cesty, 1 km od silnice Vratěnin - Drosendorf (AT), odbočení značeno dopravní značkou. Otevřeno so 9-18:00, ne 9-16. • GPS: 48°54'20.699"N, 15°37'08.117"E



2

Pevnostní muzeum Vranov**2. PEVNOSTNÍ MUZEUM VRANOV**

Pevnostka z roku 1937 zrekonstruovaná do období září 1938 s venkovní expozicí. Muzeum se nachází cca 300 metrů od zámku ve Vranově nad Dyjí, směr Šafov u autobusové zastávky Vranov-statek je potřeba odbočit doprava. Otevřeno sobota 9 – 17.00 hod., neděle 10 – 14 hod. • GPS: 48°89'48.297"N, 15°80'08.464"E



3

Lehké opevnění VEČ 357 v Podmolí**3. LEHKÉ OPEVNĚNÍ VEČ 357 V PODMOLÍ**

Lehký objekt vz. 37 byl postaven v 5. úseku roku 1937 a je rekonstruován do podoby poválečné reaktivace z 60. let. V případě aktivace v 50. letech měl sloužit jako opěrný bod pohraniční strážě. Uvidíte dobově vybavený objekt s venkovní expozicí, zaměřenou na čs. armádu. Objekt se nachází na jihu obce u hřiště, naproti obecnímu úřadu. Otevřeno sobota 9-17 • GPS: 48°84'89.611"N, 15°94'07.792"E



4

Pěchotní srub MJ - S 3 „Zahrada“**4. PĚCHOTNÍ SRUB MJ - S 3 „ZAHRADA“**

(Areál čs. opevnění a železné opony v Šatově) Srub postaven roku 1938, používán armádou v 50. - 90. letech 20. století. V blízkosti se nachází venkovní expozice zahrnující např. repliku domku pro celní a pasovou kontrolu, repliku hraničního orientačního sloupu, překážky apod. Otevřeno so-ne 9-12:00, 13-17:00. • GPS: 48°47'15,385"N, 16°0'56,632"E



5

Pěchotní srub MJ - S 4 „Zatáčka“ Chvalovice + minimuzeum**5. PĚCHOTNÍ SRUB MJ - S 4 „ZATÁČKA“ CHVALOVICE + MINIMUZEUM**

Objekt je rekonstruován do podoby z roku 1960, uvidíte zde zbraně, kterými jsme měli bojovat před II. světovou válkou i za socialismu. Minimuseum Vás seznámí s historií obrany hranic, uvidíte modely opevnění, vybavení, zbraně a uniformy jednotek bránící hranice od první republiky do roku 1999. Otevřeno so-ne 9-16:00, GPS: 48°47'28,705"N, 16°2'55,075"E. Minimuseum je umístěno v budově Obecního úřadu Dyjákovický č. p. 1. Otevřeno so 9-16.00.



6

Řopík Mezicestí u Chvalovic**6. ŘOPÍK MEZICESTÍ U CHVALOVIC**

Objekt LO vz. 37 typ A-140 je situovaný u polní cesty cca. 600 m východně od pěchotního srubu MJ-S 4 Zatáčka. Jde o částečně zesílený dvoustřílnový objekt se vstupem s protiatomovou ochranou z poválečné doby. Rovněž vybavení se zaměřuje na období reaktivace lehkého opevnění Československou lidovou armádou. Otevřeno sobota 9 – 17 hod., neděle 9 – 16 hod. • GPS: 48°79'24.256"N, 16°05'04.706"E

7. LO VZ. 36 VRBOVEC

Jedná se o LO vz. 36 - 2/56/1 v majetku Klubu vojenské historie 43. pěší pluk Brno. Leží cca 200 m od obce Vrbovec směrem na osadu Hnízdo. Objekt se nachází vlevo od silnice v remízku, naproti kapličce. Pro přístup a parkování využijte prosím obslužnou komunikaci, která je za objektem v poli. V současnosti je objekt v rekonstrukci, prohlídku tedy nabízíme pouze z venkovní strany. Pro návštěvníky si připravíme ukázkou výstroje a výzbroje vojáků z první republiky. Otevřeno so 9-17:00 hod. • GPS: 48°48'35.362"N, 16°36'8.684"E

8. MINIMUZEUM ČESKOSLOVENSKEHO OPEVNĚNÍ 1935-1938 U MORAVSKÉHO KRUMLOVA

Areál muzea tvoří dva objekty lehkého opevnění vz. 37. Zrekonstruované a vybavené do předválečné podoby z roku 1938 a do podoby po reaktivaci ČSLA. Areál se nachází poblíž obce Bohutice u Moravského Krumlova. Otevřeno so 9-17:00. • GPS 49°0'8,856"N, 16°21'18,519"E

9. BUNKR ÚŽLABINA

Muzeum zahrnuje lehký objekt vz.37 E, tedy jeho jednostřílnovou variantu. Objekt se nachází ve vesnici Dyje, směrem na Hodonice. Součástí areálu je strážní věž, protitankové překážky apod. Otevřeno sobota 9-17 hod • GPS: 48.8415206N, 16.1211889E

10. MUZEUM ČESKOSLOVENSKEHO OPEVNĚNÍ 1938 VE SLUPI U ZNOJMA

Veřejnosti přístupná pevnůstka v obci Slup je tzv. druholedovým objektem vz. 37 (typ A160) Tento řopík je uveden do původní podoby z roku 1938. Objekt je situován na jižním okraji obce Slup. Otevřeno so 9-16:00, ne 10-14:00. • GPS: 48°46'41,91"N, 16°11'47,01"E

11. PĚCHOTNÍ SRUB MJ - S 15 „ZÁVORA“

Muzeum představuje postupně rekonstruovaný objekt těžkého opevnění z let 1935-1938. Je možné vidět předválečné i poválečné prvky vybavení a zbraně předválečné čs. armády. Objekt se nachází na jižním konci obce Dyjákovice u řeky Dyje. Otevřeno so 9-17:00. • GPS: 48°44'49,94"N, 16°18'25,79"E

12. LEHKÝ OBJEKT ŘOP VZ. 37 ČÍSLO 45 S OCHRANNÝM PŘÍSTAVKEM

Spolu se sousedním objektem A-200Z s přístavkem se nachází mezi dvěma pěchotními sruby MJ – S 16 a MJ – S 15 u řeky Dyje v jižním konci obce Dyjákovice. Otevřeno: so 9 – 17 hod. • 48°44'12.768"N,16°19'35.445"E

13. MUZEUM ČS. OPEVNĚNÍ U STARÉHO LOMU NOVOSEDLY

Muzeum představuje objekt lehkého opevnění vz. 37 typ A 160 zesílený. Je vybavený výstrojí a výzbrojí z první republiky. Seznámí vás s historií a systémem obrany linie lehkého opevnění. Objekt naleznete východně od obce Novosedly. Dostanete se k němu projitím „Nové ulice“, za kterou se napojíte betonovou a dále na asfaltovou cestu vedoucí mezi sklepy a Polním potokem. Potok vás zavede přímo k objektu muzea. Otevřeno sobota 9 – 17 hod., neděle 10 – 14 hod. • GPS: 48°49'42.01"N, 16°30'43.673"E

PODROBNÉ INFORMACE O ZAPOJENÝCH

**PROJEKTECH
NAJDETE NA
www.tnbrno.cz**



13

Muzeum čs. opevnění U Starého lomu Novosedly


7

7. LO vz. 36 Vrbovec

8

Minimuseum Československého opevnění 1935-1938 u Moravského Krumlova

9

Bunkr Úžlabina

10

Muzeum Československého opevnění 1938 ve Slupi u Znojma

11

Pěchotní srub MJ - S 15 „Závora“

12

Lehký objekt vz. 37 č.45 s ochranným přístavkem